Trölli skáli FFS (Ferðafélags Skagfirðinga)

Atlast kort Landmælinga íslands

2 km

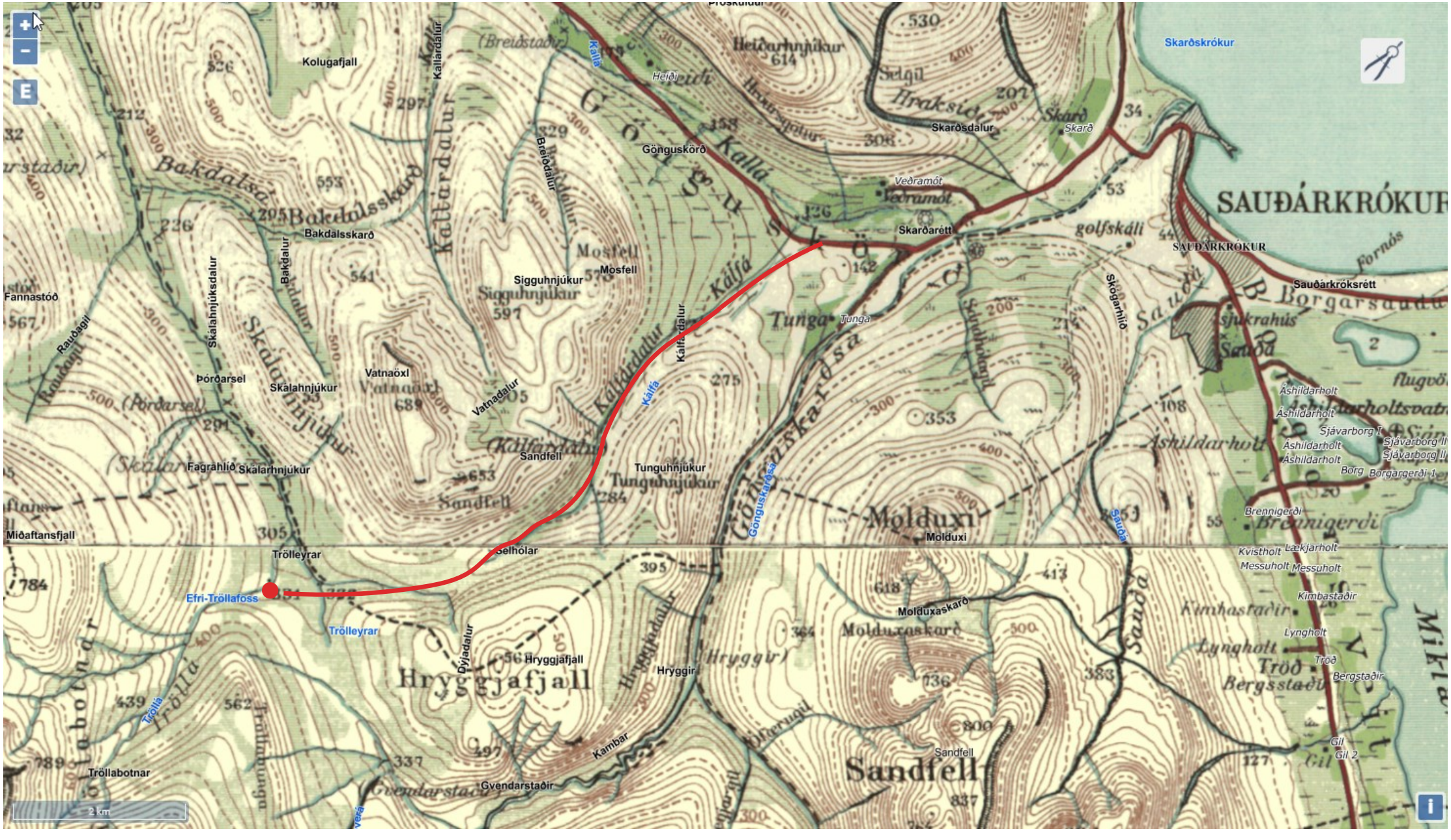

Trölli skáli FFS (Ferðafélags Skagfirðinga)

2 km

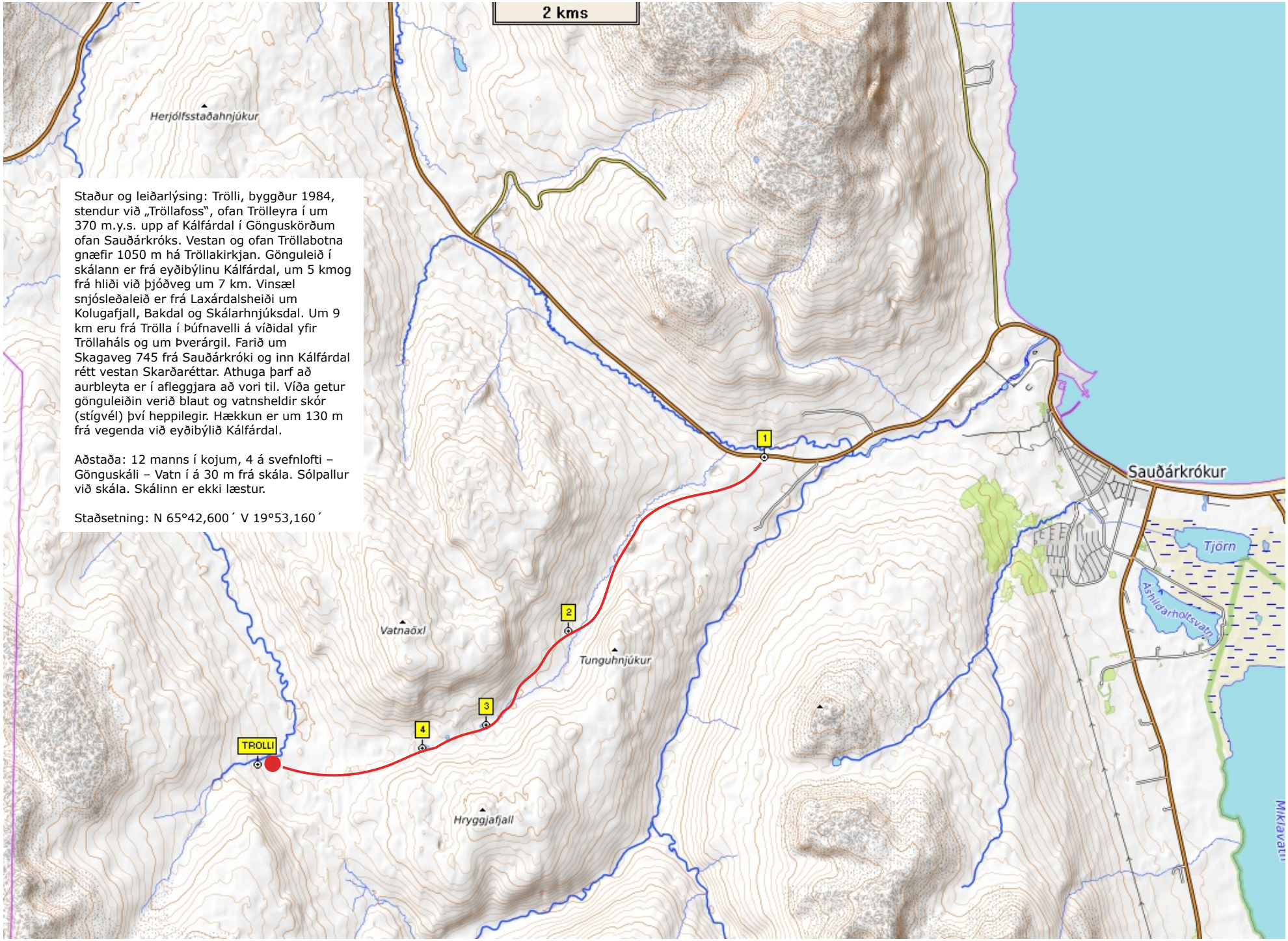

Staður og leiðarlýsing: Trölli, byggður 1984, stendur við „Tröllafoss", ofan Trölleyra í um 370 m.y.s. upp af Kálfárdal í Gönguskörðum ofan Sauðárkróks. Vestan og ofan Tröllabotna gnæfir 1050 m há Tröllakirkjan. Gönguleið í skálann er frá eyðibýlinu Kálfárdal, um 5 kmog frá hliði við þjóðveg um 7 km. Vinsæl snjósleðaleið er frá Laxárdalsheiði um Kolugafjall, Bakdal og Skálarhnjúksdal. Um 9 km eru frá Trölla í Þúfnavelli á víðidal yfir Tröllaháls og um Þverárgil. Farið um Skagaveg 745 frá Sauðárkróki og inn Kálfárdal rétt vestan Skarðaréttar. Athuga þarf að aurbleyta er í afleggjara að vori til. Víða getur gönguleiðin verið blaut og vatnsheldir skór (stígvél) því heppilegir. Hækkun er um 130 m frá vegenda við eyðibýlið Kálfárdal.

Aðstaða: 12 manns í kojum, 4 á svefnlofti – Gönguskáli – Vatn í á 30 m frá skála. Sólpallur við skála. Skálinn er ekki læstur.

Staðsetning: N 65°42,600´ V 19°53,160´

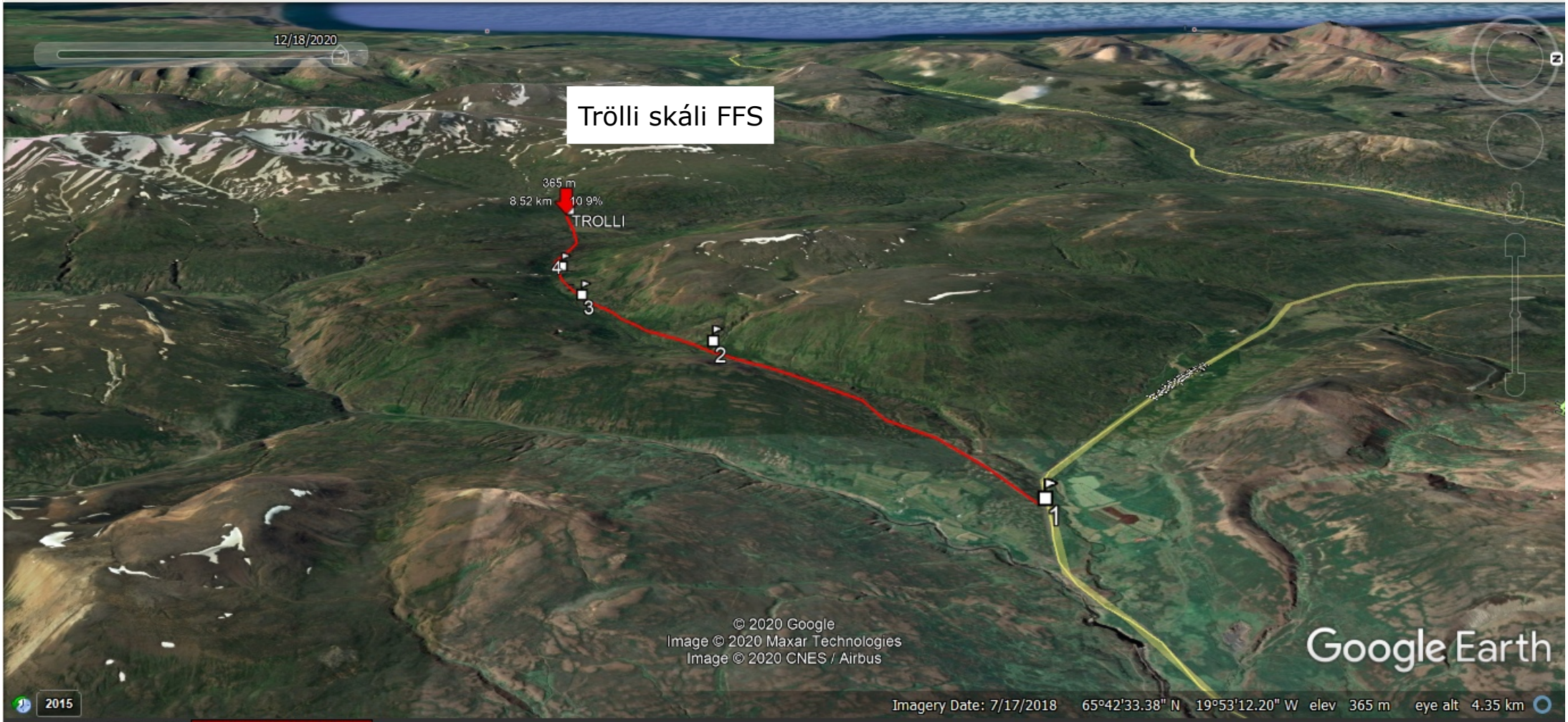
12/18/2020
Trölli skáli FFS
365 m
8.52 km
10.9%
TROLLI
4
3
2
1
© 2020 Google
Image © 2020 Maxar Technologies
Image © 2020 CNES / Airbus
Google Earth
2015
Imagery Date: 7/17/2018 65°42'33.38" N 19°53'12.20" W elev 365 m eye alt 4.35 km

Graph: Min, Avg, Max Elevation: 129, 284, 368 m
Range Totals: Distance: 8.52 km Elev Gain/Loss: 294 m, -57.2 m Max Slope: 13.7%, -7.4% Avg Slope: 4.6%, -2.3%
368 m
300 m
250 m
200 m
150 m
129 m
365 m
10.9%
0.75 km
1.5 km
2.25 km
3 km
3.75 km
4.5 km
5.25 km
6 km
6.75 km
7.5 km
8.52 km